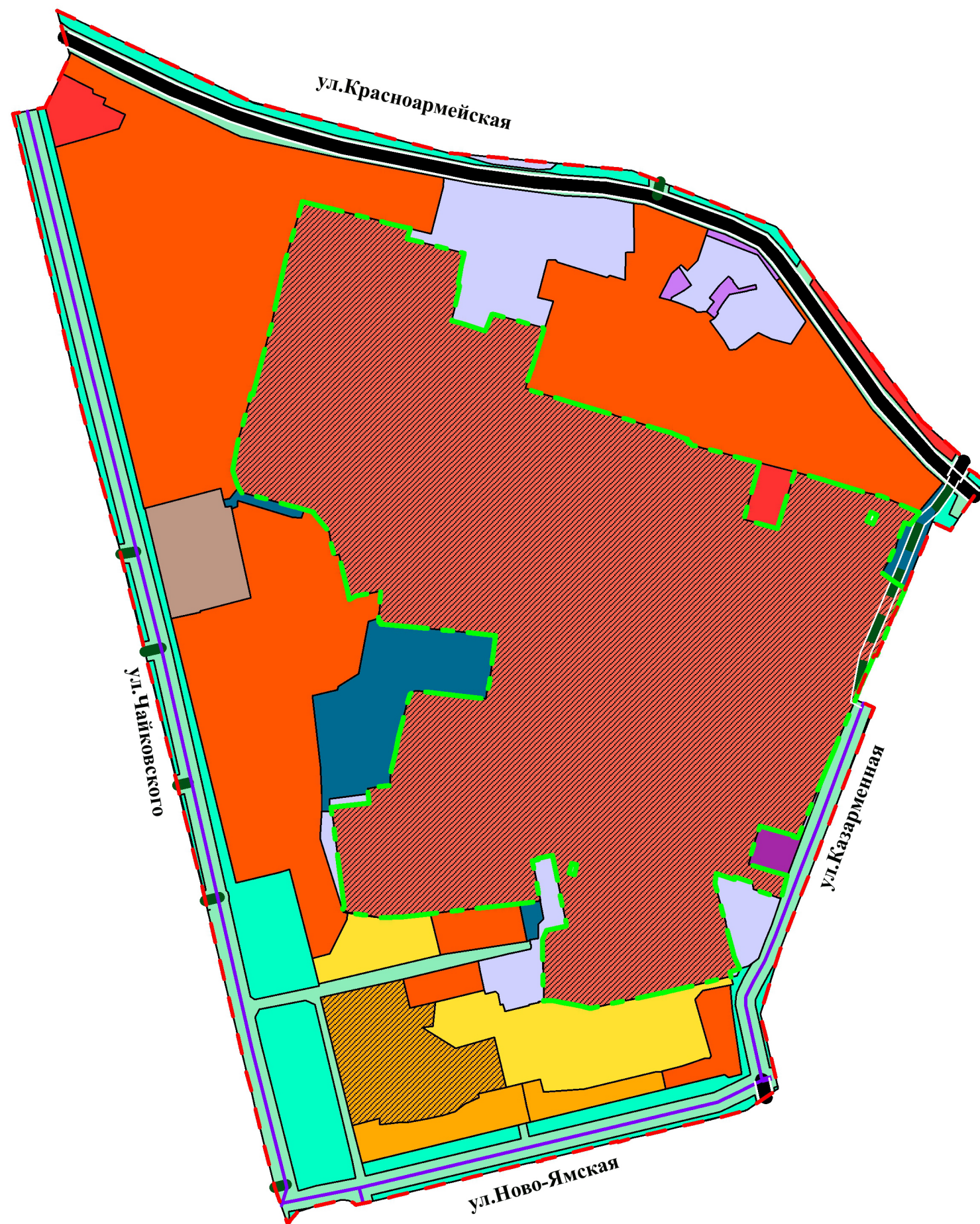


ВНЕСЕНИЕ ИЗМЕНЕНИЙ В ГЕНЕРАЛЬНЫЙ ПЛАН МУНИЦИПАЛЬНОГО ОБРАЗОВАНИЯ ГОРОД ВЛАДИМИР НА ЧАСТЬ ТЕРРИТОРИИ МО ГОРОД ВЛАДИМИР (ПРИМЕНИТЕЛЬНО К ТЕРРИТОРИИ КРТ)



Приложение №2
к решению
Совета народных
депутатов
города Владимира
от 29.10.2024 №133

КАРТА ФУНКЦИОНАЛЬНЫХ ЗОН. М 1:5000























УСЛОВНЫЕ ОБОЗНАЧЕНИЯ:

СПРАВОЧНАЯ ИНФОРМАЦИЯ:

-  Граница проектирования согласно документации по планировке территории, ограниченной улицами: ул.Чайковского, ул.Красноармейской, ул.Казарменной и ул.Ново-Ямской
-  Граница территории КРТ

ИНАЯ ИНФОРМАЦИЯ О СОСТОЯНИИ, ОБ ИСПОЛЬЗОВАНИИ, ОГРАНИЧЕНИЯХ ИСПОЛЬЗОВАНИЯ ТЕРРИТОРИЙ:

Функциональные зоны:

существующие	планируемые	
		Зона застройки индивидуальными жилыми домами
		Зона застройки малоэтажными жилыми домами (до 4 этажей, включая мансардный)
		Зона застройки среднеэтажными жилыми домами (от 5 до 8 этажей, включая мансардный)
		Зона застройки многоэтажными жилыми домами (9 этажей и более)
		Зона застройки многоэтажными жилыми домами (9 этажей и более) (Ж4 (КРТ 1))
		Многофункциональная общественно-деловая зона
		Зона специализированной общественной застройки
		Коммунально-складская зона
		Зона транспортной инфраструктуры
		Зона озелененных территорий общего пользования (лесопарки, парки, сады, скверы, бульвары, городские леса)
		Зона режимных территорий
		Иные зоны